
Touristinformation Westerstede

Am Markt 2
26655 Westerstede


Tel: +49 4488 55660
Fax:

touristik@westerstede.de
<http://www.westerstede-touristik.de>

Informationen für Gäste mit kognitiven Beeinträchtigungen

Die Informationen zur Barrierefreiheit wurden am 30. März 2020 im Rahmen des Systems "Reisen für Alle" erhoben und sind geprüft.

Fotos zur Einrichtung



Eingang für
Menschen mit
Behinderung
(Parkplatz / ZOB)

ÖPNV

Busbahnhof ZOB



Busbahnhof
Westerstede ZOB

Entfernung der Haltestelle für Menschen mit Behinderung zum Eingangsbereich: 110 m

Es sind keine schriftlichen Haltestelleninformationen vorhanden.

Akustische Haltestelleninformationen sind vorhanden.

Die Haltestelle ist bildhaft gekennzeichnet.

Die verschiedenen Verkehrslinien sind nicht farblich unterschiedlich gekennzeichnet.

Die verschiedenen Verkehrslinien sind nicht durch Symbole unterschiedlich gekennzeichnet.

Weg vom ZOB zum Eingang für Menschen mit Behinderung



Weg vom ZOB
zum Eingang für
Menschen mit
Behinderung

Weder ist das Ziel des Weges in Sichtweite, noch gibt es ein unterbrechungsfreies Wegeleitsystem oder Wegezeichen in sichtbarem Abstand.

Anmerkungen für den Gast: Bodenbelag Kinkersteine, glatte Oberfläche jedoch leichte Versprünge in den Fugenkanten daher an einigen Stellen Stolpergefahr. Mit Rollstuhl problemlos befahrbar. Gehwegbegrenzung durch anderen Bodenbelagswechsel und teilweise Blumen-Hochbeete

Parken

Parkplatz für Menschen mit Behinderung



Parkplatz für
Menschen mit
Behinderung

Es ist ein Parkplatz vorhanden.

Es ist mindestens 1 Parkplatz für Menschen mit Behinderung vorhanden.

Es gibt 3 Stellplatz/-plätze für Menschen mit Behinderung.

Stellplatzbreite: 450 cm

Stellplatzlänge: 500 cm

Entfernung des Stellplatzes/der Stellplätze für Menschen mit Behinderung zum Eingangsbereich: 40 m

Der Stellplatz / die Stellplätze für Menschen mit Behinderung ist/sind gekennzeichnet.

Anmerkungen für den Gast: Bodenbelag Kinkersteine, glatte Oberfläche jedoch leichte Versprünge in den Fugenkanten daher an einigen Stellen Stolpergefahr. Mit Rollstuhl problemlos befahrbar. Kostenloses Parken auf dem gesamten Parkplatz

Weg vom Parkplatz zu Eingang für Menschen mit Behinderung



Weg vom Parkplatz
für Menschen
mit Behinderung
zum Eingang für
Menschen mit
Behinderung

Weder ist das Ziel des Weges in Sichtweite, noch gibt es ein unterbrechungsfreies Wegeleitsystem oder Wegezeichen in sichtbarem Abstand.

Anmerkungen für den Gast: Bodenbelag Kinkersteine, glatte Oberfläche jedoch leichte Versprünge in den Fugenkanten daher an einigen Stellen Stolpergefahr. Mit Rollstuhl problemlos befahrbar. Gehwegbegrenzung durch anderen Bodenbelagswechsel und teilweise Blumen-Hochbeete

Eingang am Parkplatz

Eingang für Menschen mit Behinderung (Parkplatz und ZOB)



Eingang für Menschen mit Behinderung (Parkplatz / ZOB)



Eingang für Menschen mit Behinderung (Parkplatz und ZOB)

©Joke Pouliart

Name bzw. Logo des Betriebes/der Einrichtung sind von außen nicht klar erkennbar.

Weg außen

Weg vom Parkplatz zu Eingang für Menschen mit Behinderung



Weg vom Parkplatz für Menschen mit Behinderung zum Eingang für Menschen mit Behinderung

Weder ist das Ziel des Weges in Sichtweite, noch gibt es ein unterbrechungsfreies Wegeleitsystem oder Wegezeichen in sichtbarem Abstand.

Anmerkungen für den Gast: Bodenbelag Kinkersteine, glatte Oberfläche jedoch leichte Versprünge in den Fugenkanten daher an einigen Stellen Stolpergefahr. Mit Rollstuhl problemlos befahrbar. Gehwegbegrenzung durch anderen Bodenbelagswechsel und teilweise Blumen-Hochbeete

Weg vom ZOB zum Eingang für Menschen mit Behinderung




Weg vom ZOB zum Eingang für Menschen mit Behinderung

Weder ist das Ziel des Weges in Sichtweite, noch gibt es ein unterbrechungsfreies Wegeleitsystem oder Wegezeichen in sichtbarem Abstand.

Anmerkungen für den Gast: Bodenbelag Kinkersteine, glatte Oberfläche jedoch leichte Versprünge in den Fugenkanten daher an einigen Stellen Stolpergefahr. Mit Rollstuhl problemlos befahrbar. Gehwegbegrenzung durch anderen Bodenbelagswechsel und teilweise Blumen-Hochbeete

Touristinformation

Aufzug (Eingang für Menschen mit Behinderung)



Aufzug im Rathaus
in verschiedene
Ebenen
Erdgeschoss -
Touristinfo, Keller -
WC




Aufzug im Rathaus,
Bedienelement

Die Bedienelemente bzw. die Beschilderung sind weder bildhaft noch farblich gestaltet.

Treppenhaus / Foyer/ Weg innen



Weg im Foyer
im Erdgeschoss/
Hochparterre zur
Touristinfo



Weg vom Eingang
per Treppe oder
Lift zum Foyer
im Erdgeschoss/
Hochparterre

Länge des Flurs/Weges/Ganges: 15 m

Weder ist das Ziel des Weges in Sichtweite, noch gibt es ein unterbrechungsfreies Wegeleitsystem oder Wegezeichen sichtbarem Abstand.

Beschilderung



Beschilderung

©Joke Pouliart

Es sind Informationen vorhanden, die der Orientierung dienen und aus Wörtern bestehen.

Informationen zur Orientierung sind in Schriftform verfügbar. Informationen zur Orientierung sind in fotorealistic Darstellung oder in Form von Piktogrammen verfügbar.

Anmerkungen für den Gast: Kein Beschilderungskonzept, Öffentliche WC ausgeschildert, Räume unterschiedlich gekennzeichnet

Öffentliches WC für Menschen mit Behinderung

Aufzug (Eingang für Menschen mit Behinderung)



Aufzug im Rathaus
in verschiedene
Ebenen
Erdgeschoss -
Touristinfo, Keller -
WC



Aufzug im Rathaus,
Bedienelement

Die Bedienelemente bzw. die Beschilderung sind weder bildhaft noch farblich gestaltet.

Beschilderung



Beschilderung

©Joke Pouliart

Es sind Informationen vorhanden, die der Orientierung dienen und aus Wörtern bestehen.

Informationen zur Orientierung sind in Schriftform verfügbar. Informationen zur Orientierung sind in fotorealistic Darstellung oder in Form von Piktogrammen verfügbar.

Anmerkungen für den Gast: Kein Beschilderungskonzept, Öffentliche WC ausgeschildert, Räume unterschiedlich gekennzeichnet

Technische Hilfsmittel

Technische Hilfsmittel

Aufzug: Aufzug am Eingang für Menschen mit Behinderung

Ein abgehender Notruf im Aufzug wird akustisch bestätigt, z.B. durch eine Gegensprechanlage.

Es werden Hilfsmittel angeboten.

Lesehilfen (Lesebrille, Lupen etc.),

Andere angebotene Hilfsmittel: sämtl. Hilfsmittel können über Pflegedienst in Westerstede für den Aufenthalt organisiert werden

Es werden Führungen für Menschen mit Behinderung angeboten.

Es werden Führungen für Menschen mit kognitiven Beeinträchtigungen angeboten.

Eingang Markplatz

Haupteingang Rathaus/Touristinfo Markplatz

Name bzw. Logo des Betriebes/der Einrichtung sind von außen klar erkennbar.

Anmerkungen für den Gast: Eingang für Menschen mit Behinderung auf der Rückseite des Gebäudes, Weg nicht ausgezeichnet. Siehe Eingang (Parkplatz / ZOB)

Bedienelemente / Leitsystem

Mantelbogen visuell taktile Gestaltung



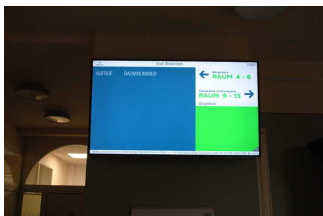
Mantelbogen visuell taktile Gestaltung

©Joke Pouliart



Mantelbogen visuell taktile Gestaltung

©Joke Pouliart



Mantelbogen visuell taktile Gestaltung

©Joke Pouliart

Es sind Informationen vorhanden, die der Orientierung dienen und aus Wörtern bestehen.

Informationen zur Orientierung sind in fotorealistischer Darstellung oder in Form von Piktogrammen verfügbar. Informationen zur Orientierung sind in Schriftform verfügbar.

Schalter

Touristinfo / Tresen



Touristinfo / Tresen

Der Schalter/Tresen/die Kasse ist von der Eingangstür aus direkt sichtbar.

Gästeführungen

Führung

Es werden Führungen für Menschen mit kognitiven Beeinträchtigungen angeboten.

Es ist eine Voranmeldung für die Führung notwendig.

Anmerkungen für den Gast: Informationen zu den Gästeführungen für Menschen mit Behinderung gerne anfragen