

# Kartenwerk Oste



## Zeichenerklärungen

- Häfen und Liegestellen**
- = Yachthafen
  - = Marina
  - = Liegestelle
  - = Besonderheiten des Ortes
- Verkehrswege**
- = Eisenbahn (Bahnhof)
  - = Autobahn
  - = Bundesstraße
  - = Landstraße
- Fahrwasser**
- = Kilometerangabe
  - = empfohlener Kurs
  - = Wasserstraße
  - = Ortschaft
  - = für Motorboote verboten

- Begrenzungen**
- = Geschwindigkeitsbegrenzung
  - = Fahrwassertiefe (m)
  - = Fahrwassertiefe im Gezeitenrevier (m)

- Gezeitenverschiebung**
- = gegen Schleuse Emden (Stunden . Minuten)


- Schleusen** (Kennziffer für Text)
- = bedient
  - = steht offen
  - = Selbstbedienung
  - = außer Betrieb
  - = Wehr

### Brücken

- | Brücke | feste (Durchfahrts-höhe in Meter) | bewegliche (Name u. telef. Erreichbarkeit unter lfd. Nr.) |
|--------|-----------------------------------|---|
|        | 3,5                               |   |
|        | 3,5                               |   |
|        | 3,5                               |   |
|        | 3,5                               |   |
|        | 3,5                               |   |

# Oste km 0 - 10

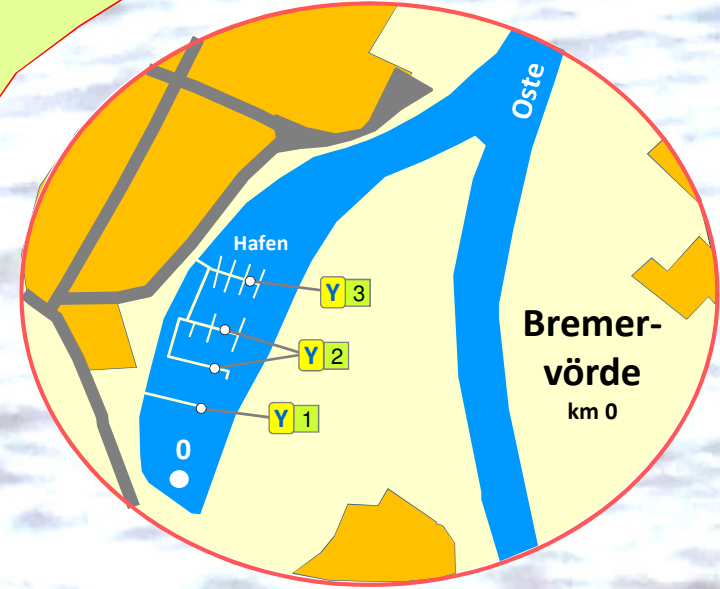
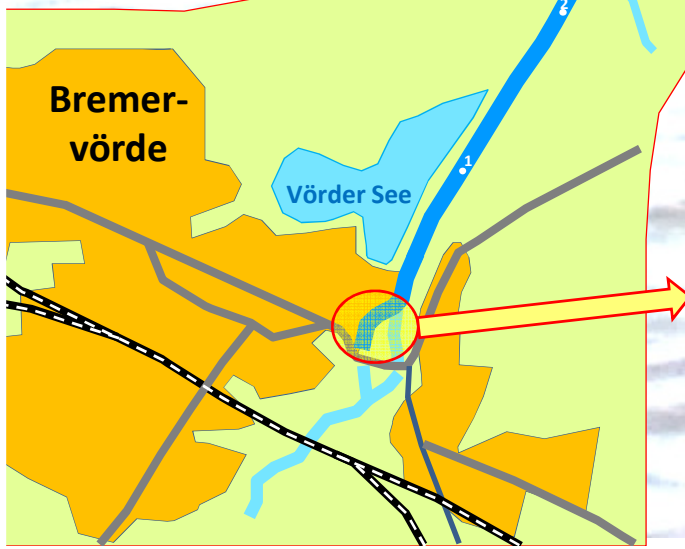
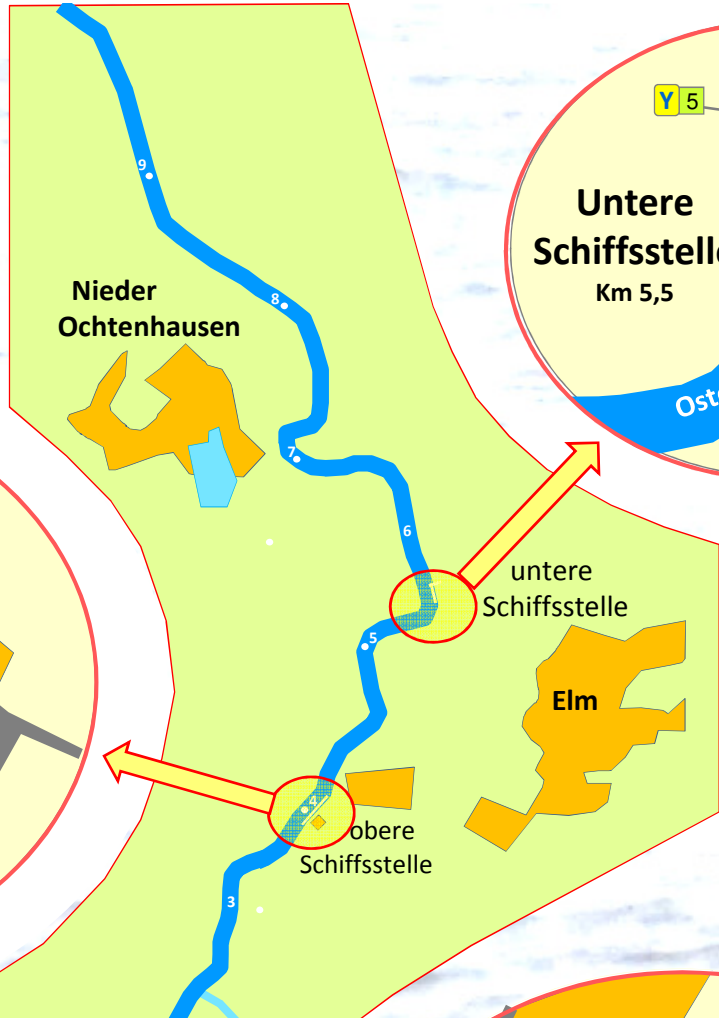
Häfen und Liegestellen		
Nr	Name	Tel.:
1	Anlegesteg der Stadt Bremervörde	04761/ 987-127
2	Oste-Yacht-Club (OYC)	04761/ 987-127
3	Vörder-Yacht-Club (VYC)	04761/ 987-127
4	Bootsclub Elm	04761/ 4734
5	Untere Schiffsliegeselle	



Die Oste im Oberlauf



Der Hafen Bremervörde

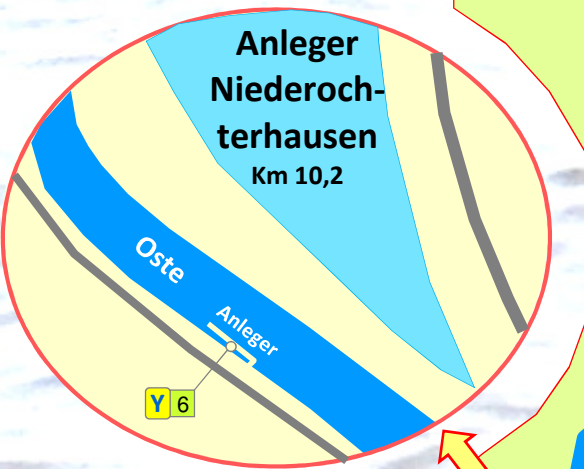
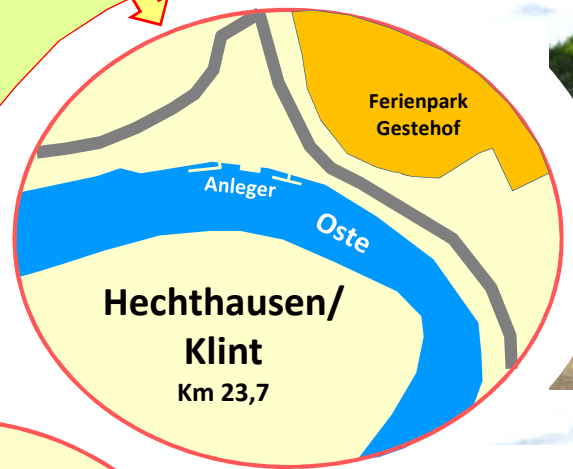




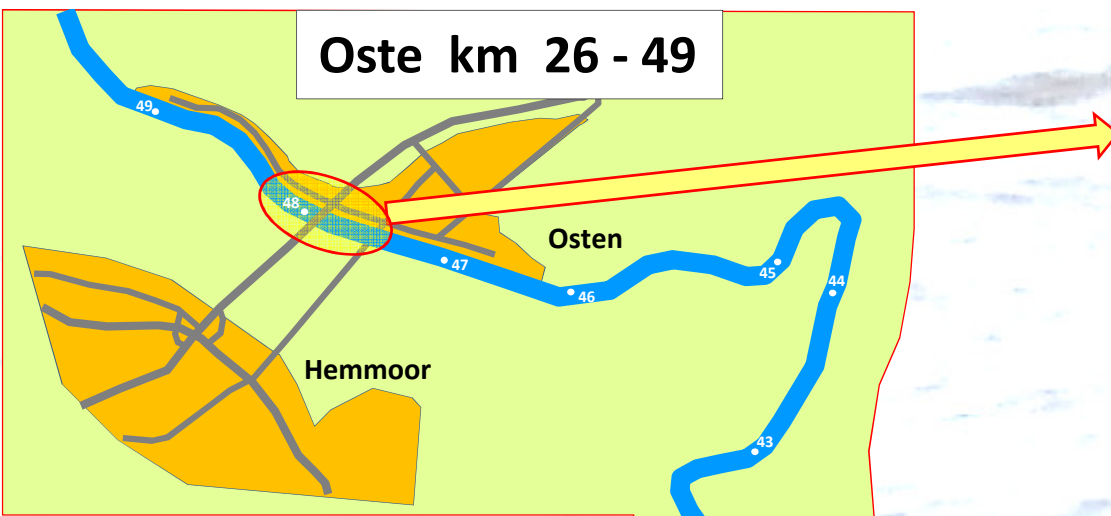
# Oste km 10 - 26



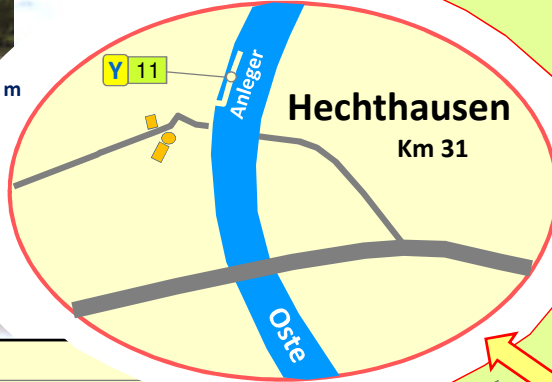
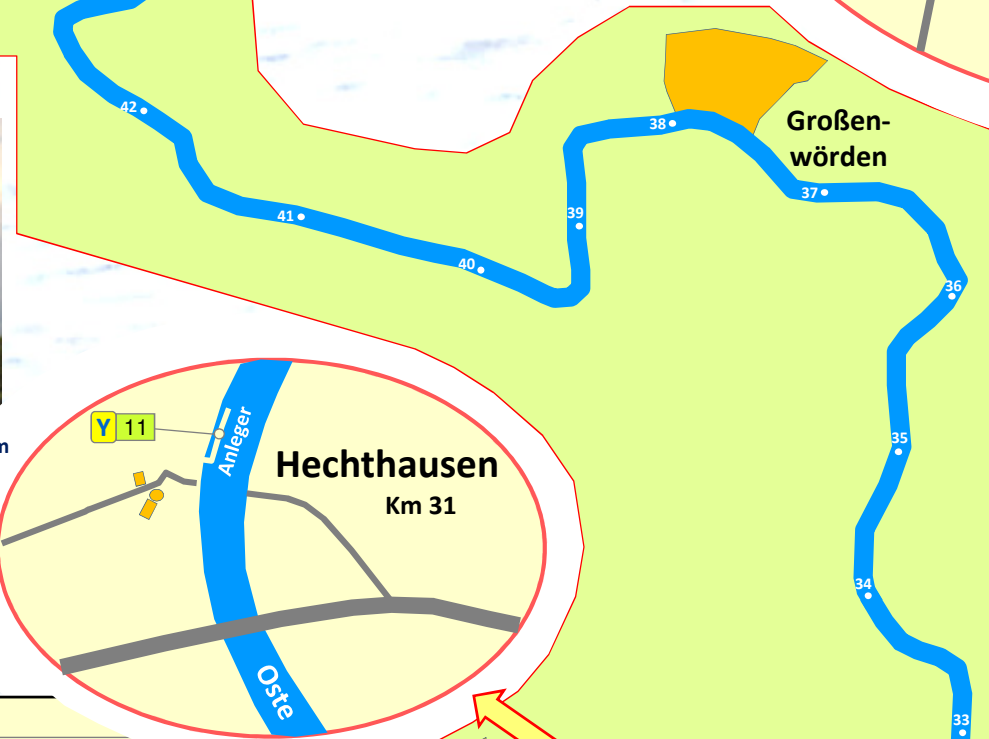
Häfen und Liegestellen		
Nr	Name	Tel.:
6	Anleger Niederochterhausen	
7	Anleger zum Osteblick	04140 87740
8	Ferienpark Geestehof	04774 512



# Oste km 26 - 49



historische Schwebefähre Osten, Durchfahrtshöhe bei MTHw. 24 m



Straßenbrücke Osten, Durchfahrtshöhe bei MTHw. 4,8



Straßenbrücke Hechthausen, Durchfahrtshöhe bei MTHw. 4,9 m

Häfen und Liegestellen		
Nr	Name	Tel.:
11	Bootsanleger Hechthausen	04774 1453
14	Wassersportclub Osten e.V.	047 71 23 29
15	Anlegestelle Osten, Gemeindeverwaltung	047 71 23 29

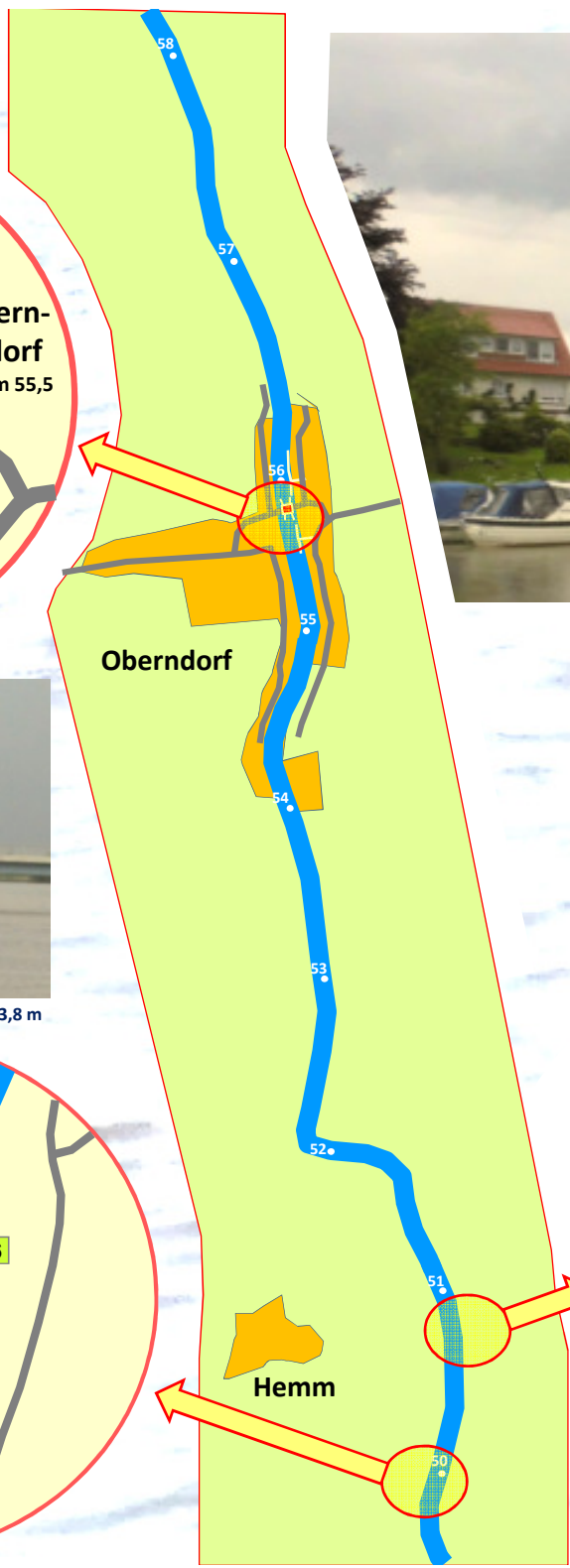
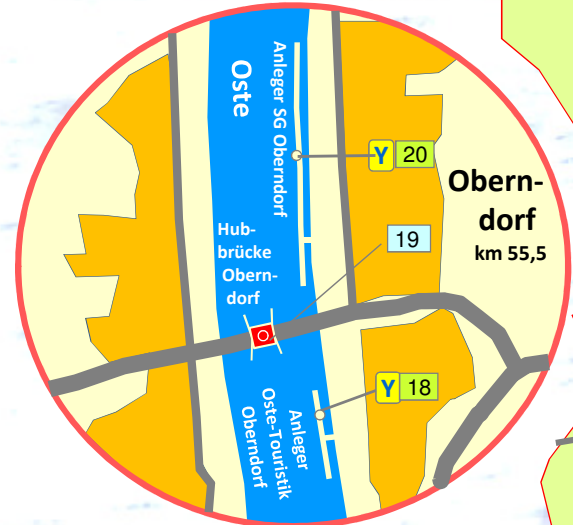
Sperrwerke und bewegliche Brücken				
Nr	Hindernis	Höhe MTHw	Tel.:	Horn
9	„DB - Brücke Hechthausen	5,0 m		
10	Straßenbrücke Hechthausen	4,9 m		
12	Historische Schwebefähre Osten	24 m		
13	Straßenbrücke Osten	4,8 m		



Eisenbahnbrücke Hechthausen, Durchfahrtshöhe bei MTHw. 5,0 m




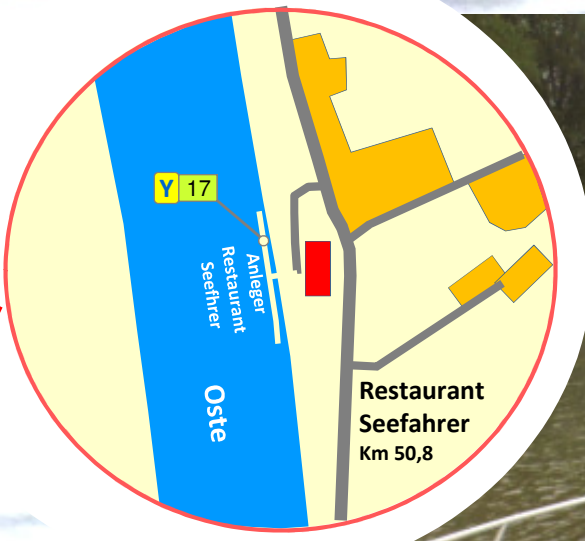
# Oste km 50 - 58



Hubbrücke Oberndorf, Durchfahrtshöhe geschl. bei MTHw. 3,8 m

Häfen und Liegestellen		
Nr	Name	Tel.:
16	SV Oste Hemmoor - Schwarzenhütten	0170 2431546
17	Anleger Hotel Seefahrer	04771 643955
18	Anleger Oste-Touristik Oberndorf	04772 - 358
20	SG Oberndorf Oste	0171 8508190

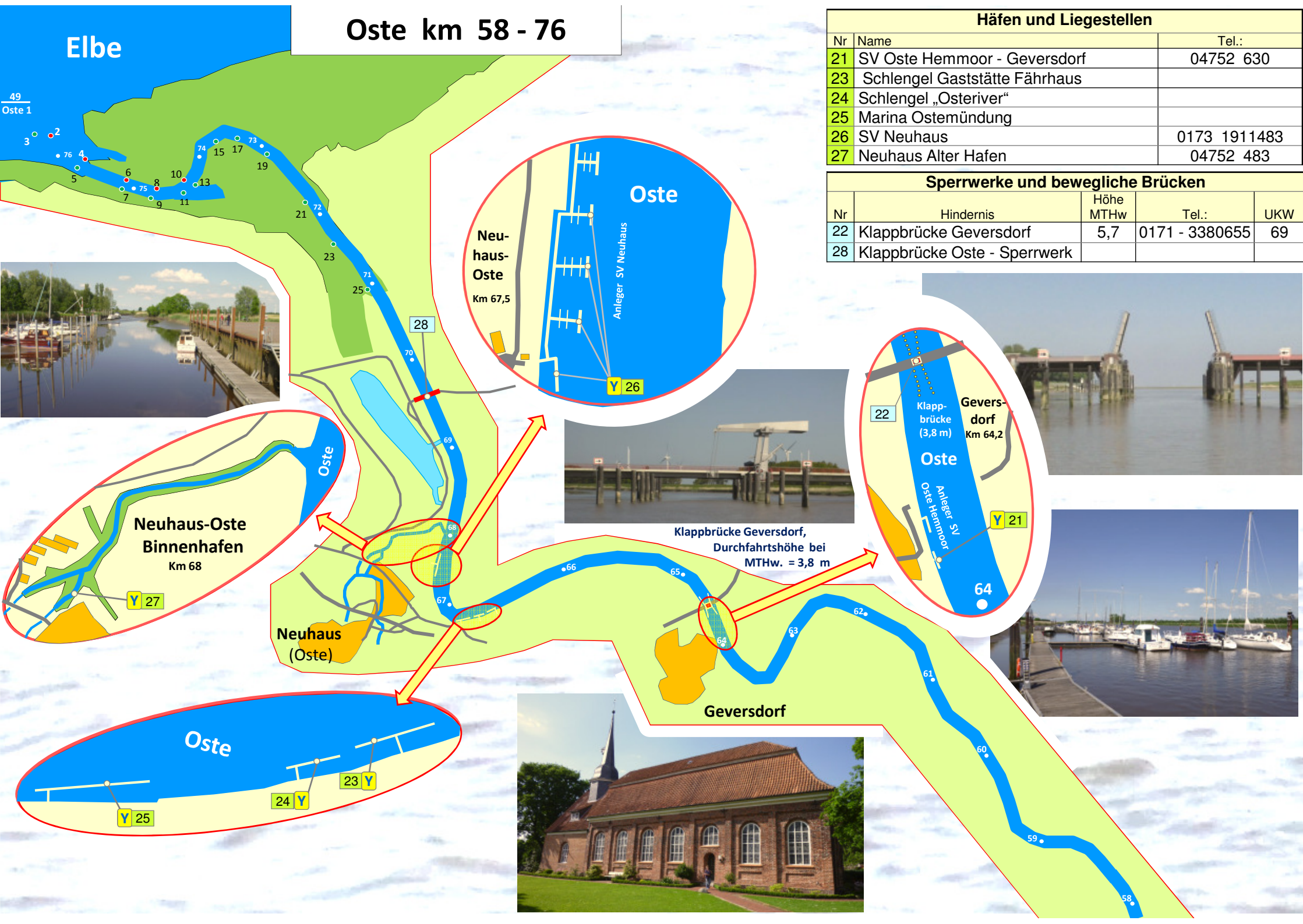
Sperrwerke und bewegliche Brücken				
Nr	Hindernis	Höhe MTHw	Tel.:	UKW
19	Hubbrücke Oberndorf	3,8 m	04772 861011	69



# Oste km 58 - 76

Elbe

49  
Oste 1



## Häfen und Liegestellen

Nr	Name	Tel.:
21	SV Oste Hemmoor - Geversdorf	04752 630
23	Schlengel Gaststätte Fährhaus	
24	Schlengel „Osteriver“	
25	Marina Ostemündung	
26	SV Neuhaus	0173 1911483
27	Neuhaus Alter Hafen	04752 483

## Sperrwerke und bewegliche Brücken

Nr	Hindernis	Höhe MTHw	Tel.:	UKW
22	Klappbrücke Geversdorf	5,7	0171 - 3380655	69
28	Klappbrücke Oste - Sperrwerk			

Neuhaus-Oste  
Km 67,5

Oste

Anleger SV Neuhaus

Y 26

28

70

71

25

Neuhaus-Oste  
Binnenhafen  
Km 68

Y 27

Neuhaus  
(Oste)

68

67

Klappbrücke Geversdorf,  
Durchfahrtshöhe bei  
MTHw. = 3,8 m

Geversdorf

22

Klappbrücke  
(3,8 m)  
Geversdorf  
Km 64,2

Oste

Anleger SV  
Oste Hemmoor

Y 21

64

Oste

Y 25

24 Y

23 Y

66

65

64

63

62

61

60

59

58

