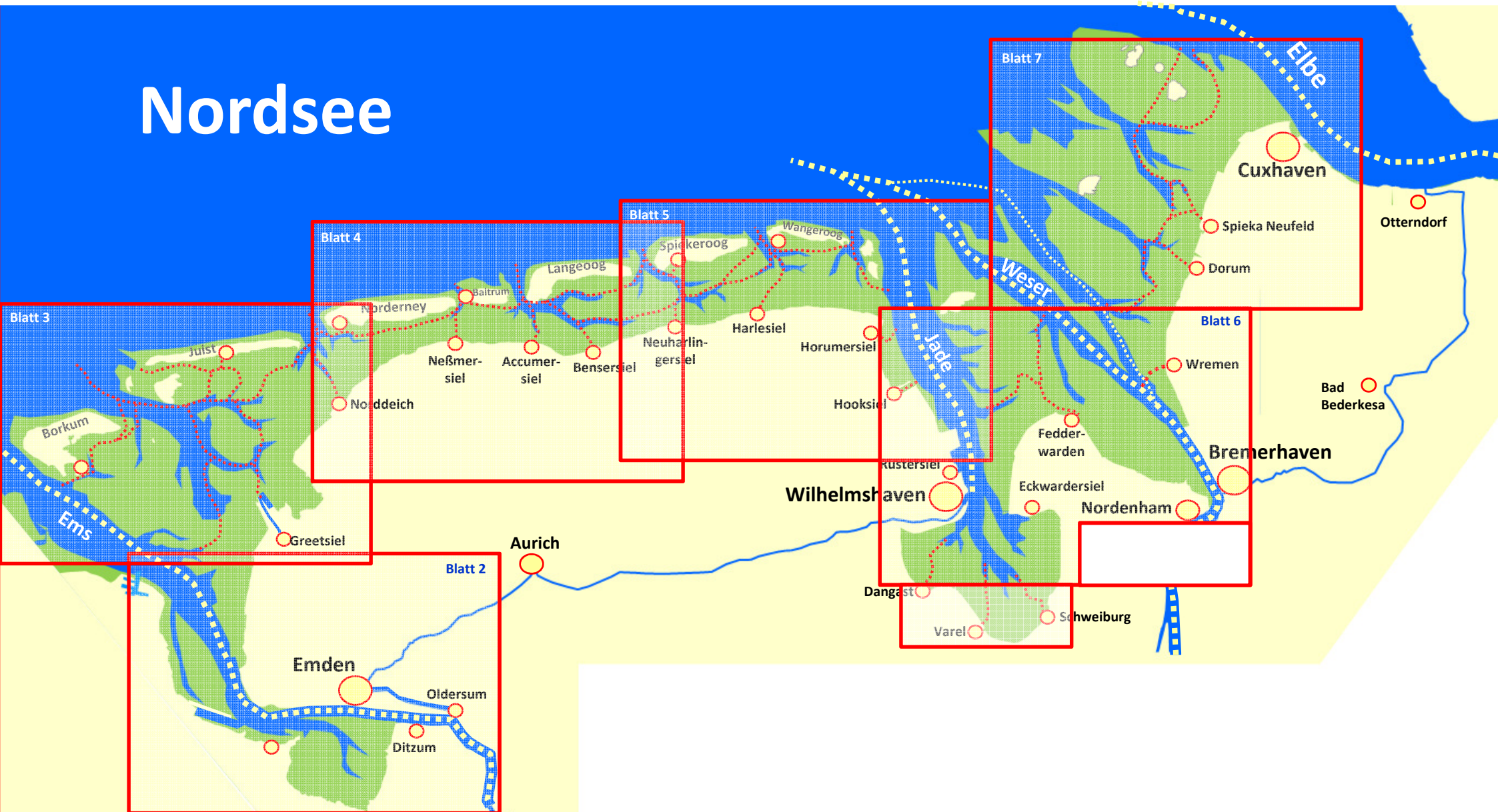


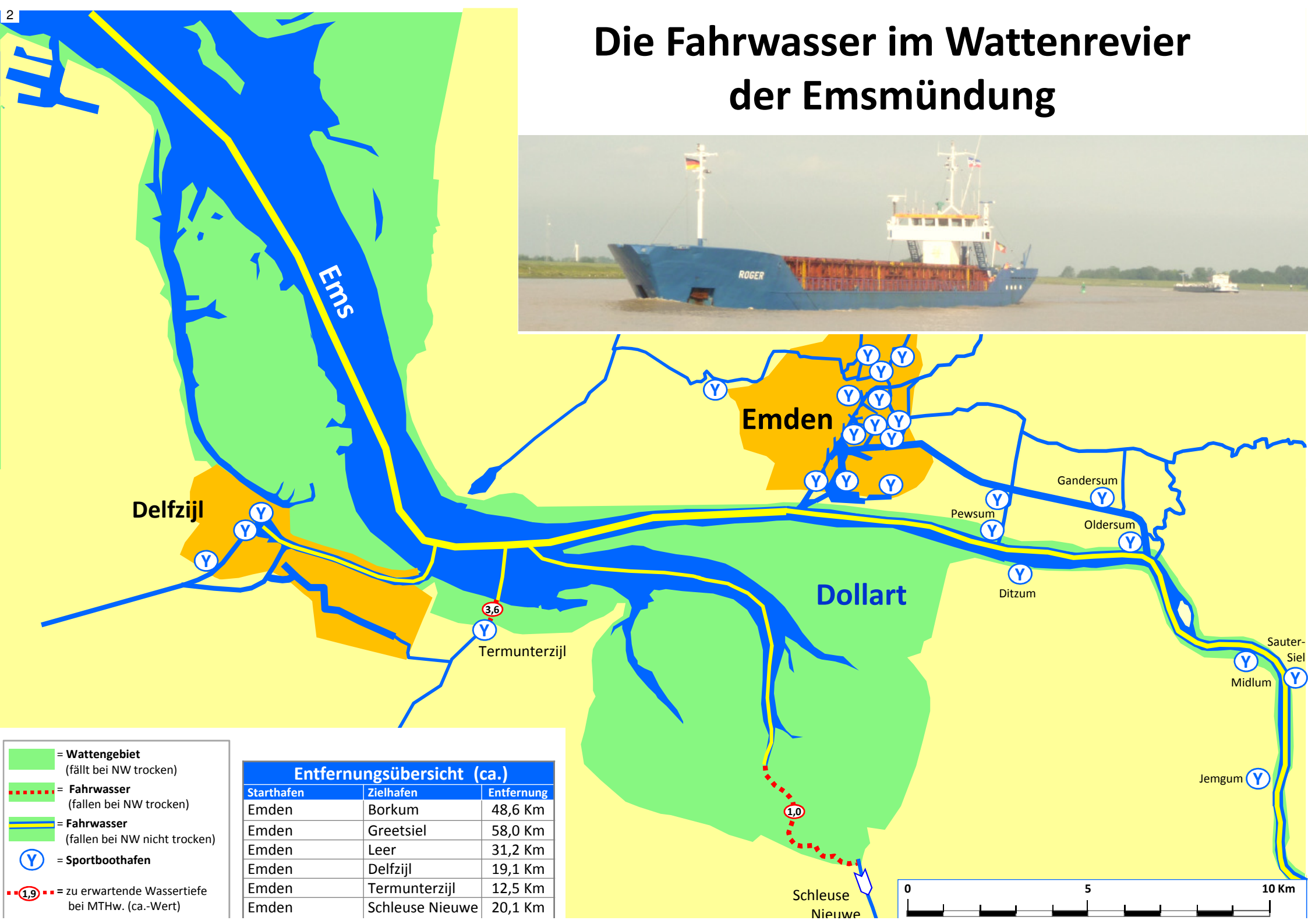
Törnvorschläge im Nordsee – Revier

die Fahrwasser im Wattenmeer

Nordsee



Die Fahrwasser im Wattenrevier der Emsmündung



Delfzijl

Emden

Dollart

Termunterzijl

Pewsum

Gandersum

Oldersum

Ditzum

Midlum

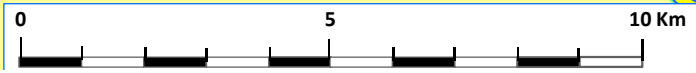
Sauter-Siel

Jemgum

Schleuse Nieuwe

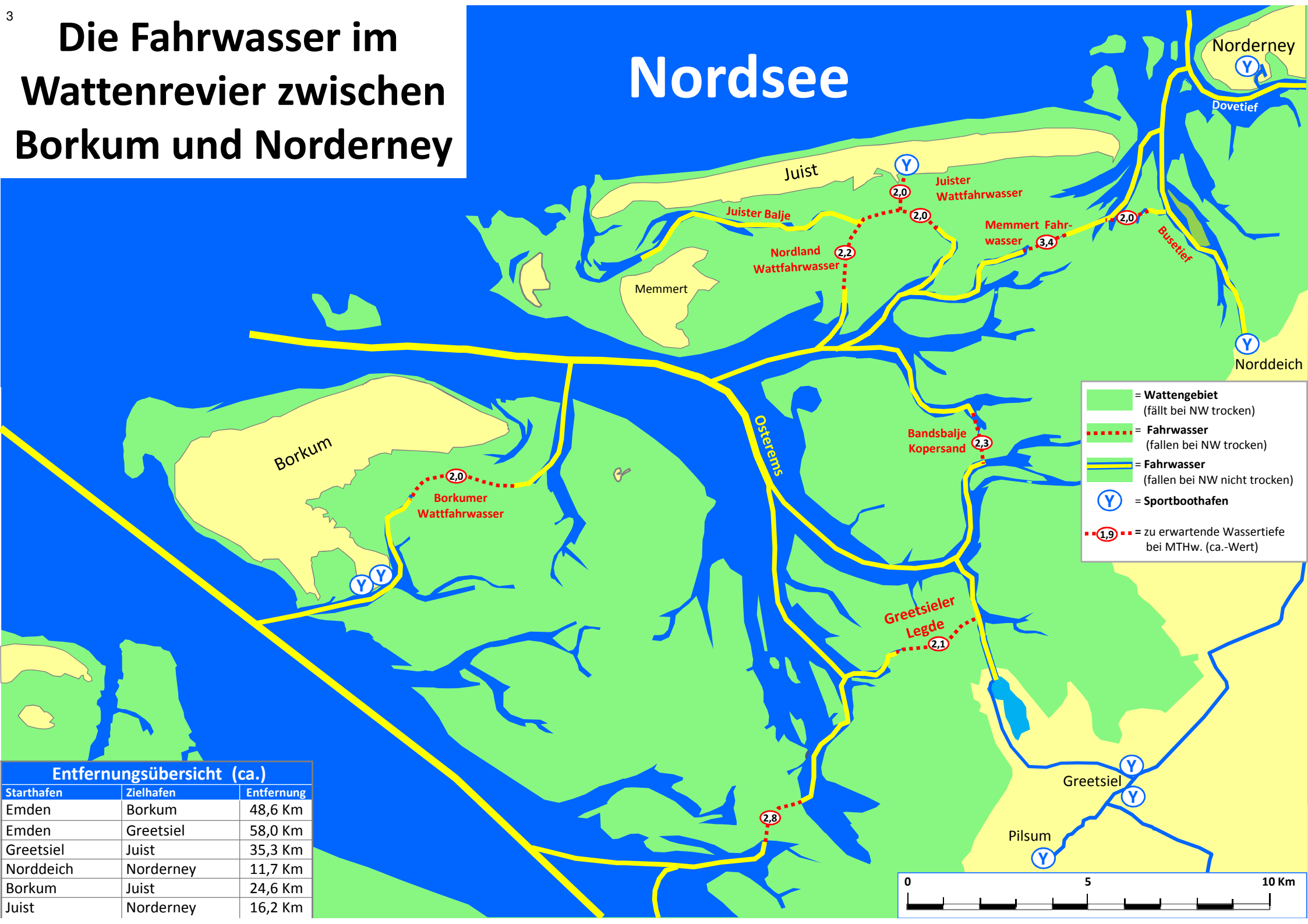
- = Wattengebiet (fällt bei NW trocken)
- = Fahrwasser (fallen bei NW trocken)
- = Fahrwasser (fallen bei NW nicht trocken)
- Y = Sportboothafen
- 1,9 = zu erwartende Wassertiefe bei MTHw. (ca.-Wert)

| Entfernungsübersicht (ca.) | | |
|----------------------------|-----------------|------------|
| Starthafen | Zielhafen | Entfernung |
| Emden | Borkum | 48,6 Km |
| Emden | Greetsiel | 58,0 Km |
| Emden | Leer | 31,2 Km |
| Emden | Delfzijl | 19,1 Km |
| Emden | Termunterzijl | 12,5 Km |
| Emden | Schleuse Nieuwe | 20,1 Km |



Die Fahrwasser im Wattenrevier zwischen Borkum und Norderney

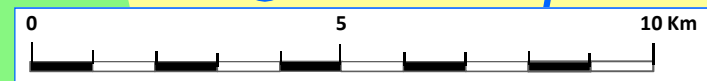
Nordsee




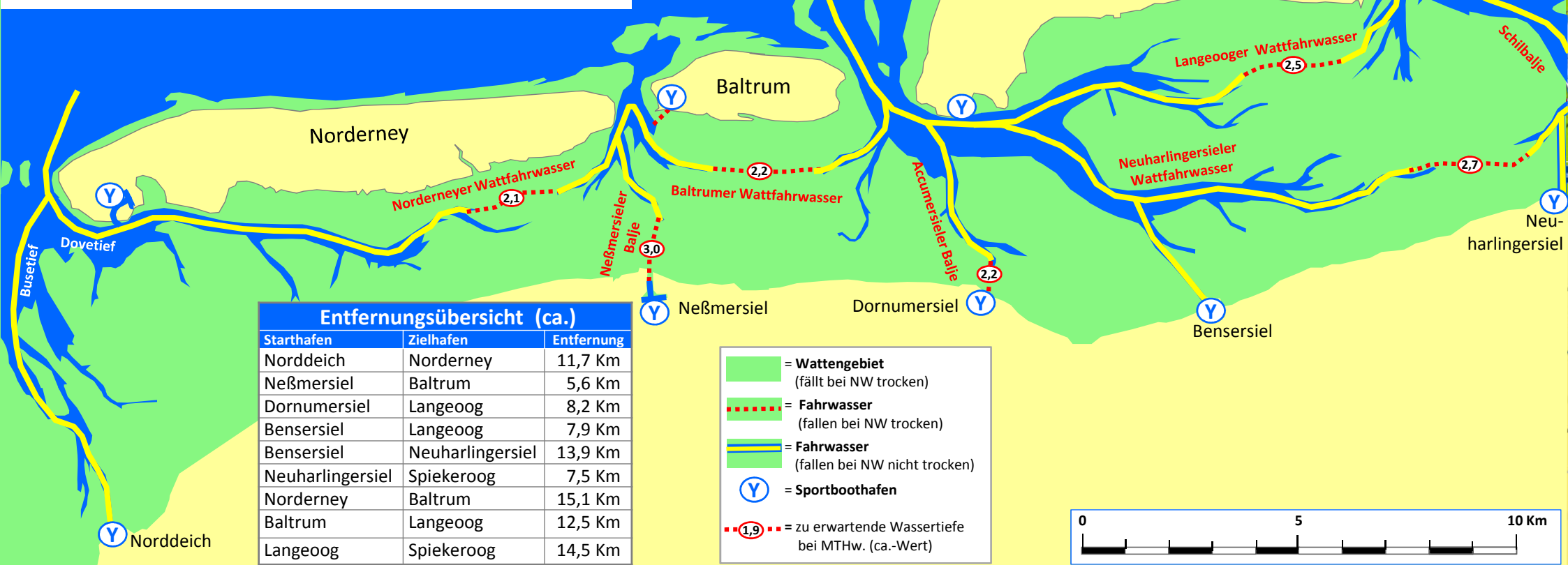
- = **Wattengebiet**
(fällt bei NW trocken)
- = **Fahrwasser**
(fallen bei NW trocken)
- = **Fahrwasser**
(fallen bei NW nicht trocken)
- Y = **Sportboothafen**
- 1,9 = zu erwartende Wassertiefe bei MTHw. (ca.-Wert)

Entfernungsübersicht (ca.)

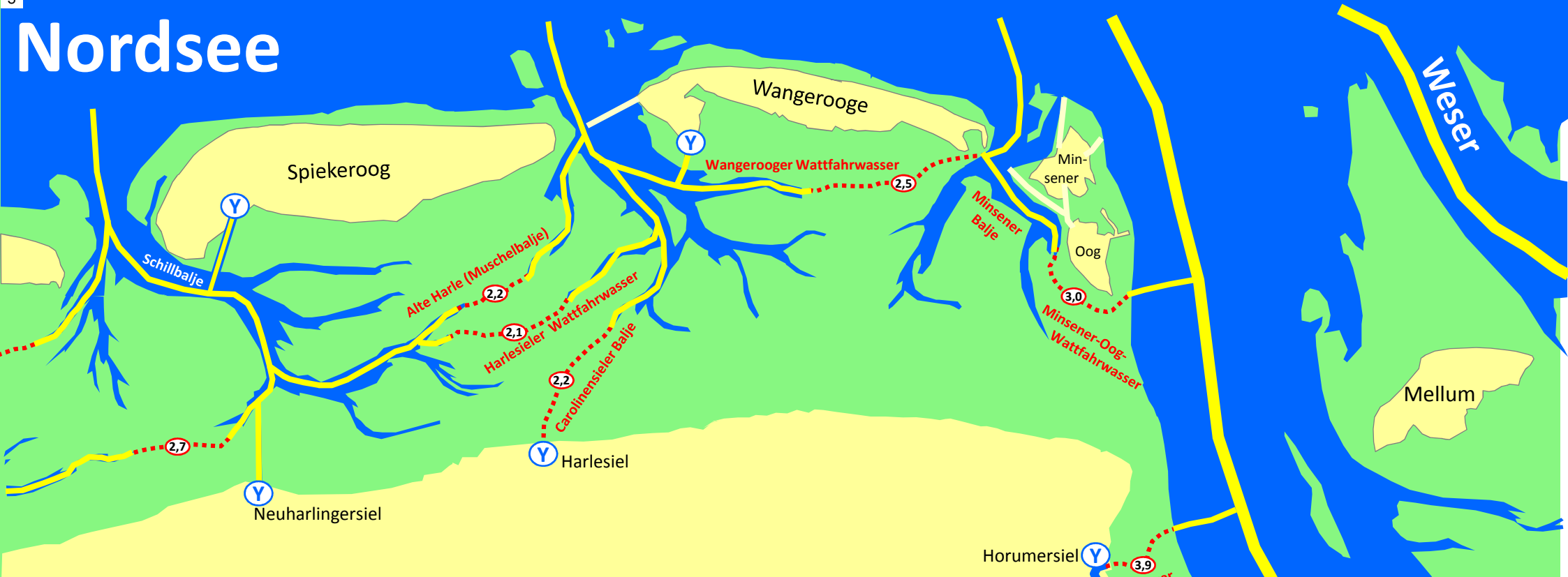
| Starthafen | Zielhafen | Entfernung |
|------------|-----------|------------|
| Emden | Borkum | 48,6 Km |
| Emden | Greetsiel | 58,0 Km |
| Greetsiel | Juist | 35,3 Km |
| Norddeich | Norderney | 11,7 Km |
| Borkum | Juist | 24,6 Km |
| Juist | Norderney | 16,2 Km |



Die Fahrwasser im Wattenrevier zwischen Norderney und Spiekeroog



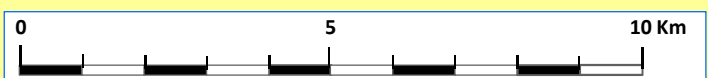
Nordsee

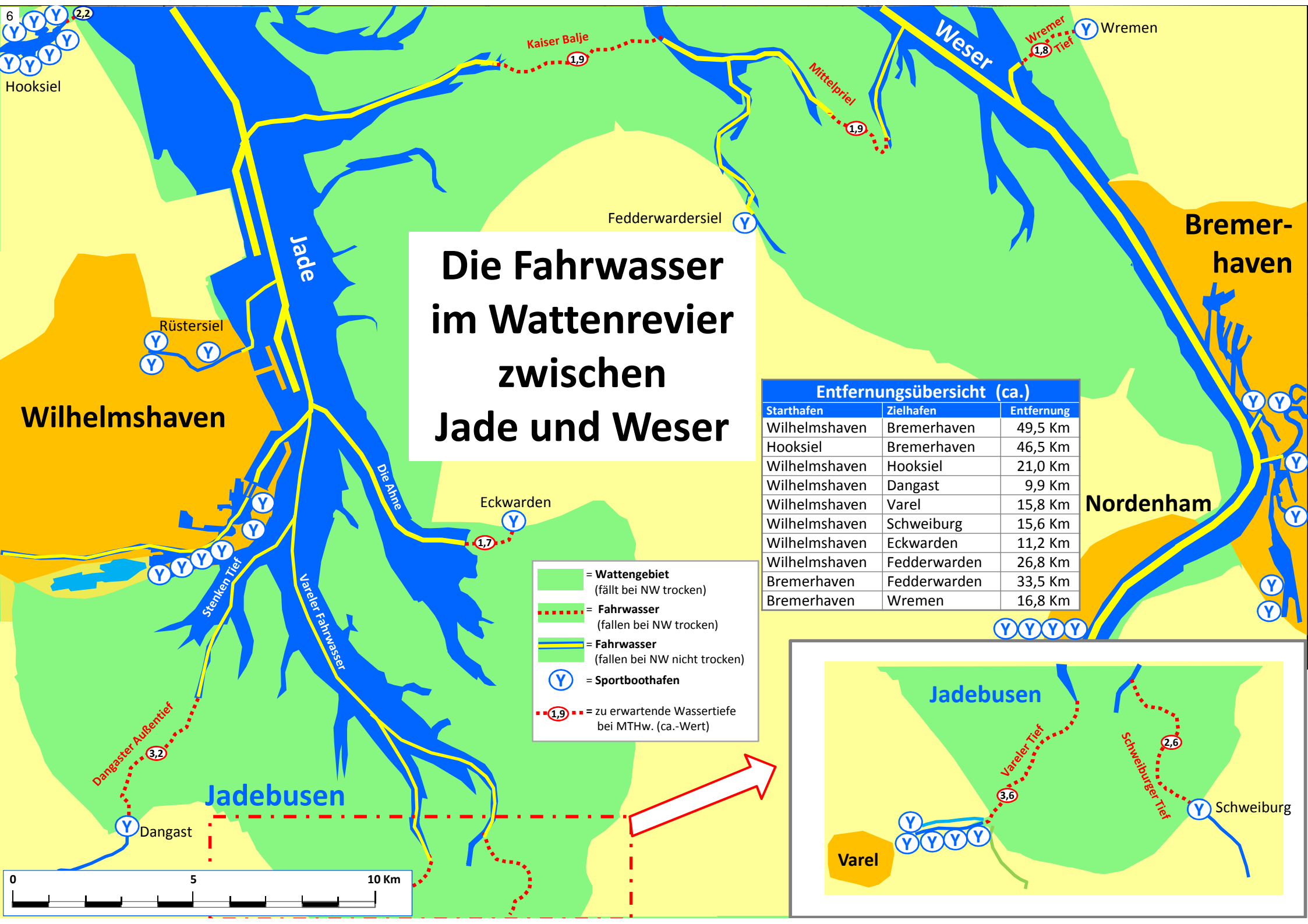


Die Fahrwasser im Wattenrevier zwischen Langeoog und der Jade

| Entfernungsübersicht (ca.) | | |
|----------------------------|---------------|------------|
| Starthafen | Zielhafen | Entfernung |
| Neuharlingersiel | Spiekeroog | 7,5 Km |
| Harlesiel | Wangeroog | 8,6 Km |
| Horumersiel | Wangeroog | 22,6 Km |
| Horumersiel | Hooksiel | 7,9 Km |
| Horumersiel | Wilhelmshaven | 26 Km |
| Spiekeroog | Wangeroog | 15,2 Km |

- = **Wattengebiet**
(fällt bei NW trocken)
- = **Fahrwasser**
(fallen bei NW trocken)
- = **Fahrwasser**
(fallen bei NW nicht trocken)
- = **Sportboothafen**
- = zu erwartende Wassertiefe bei MTHw. (ca.-Wert)





Die Fahrwasser im Wattenrevier zwischen Jade und Weser

Entfernungsübersicht (ca.)

| Starthafen | Zielhafen | Entfernung |
|---------------|--------------|------------|
| Wilhelmshaven | Bremerhaven | 49,5 Km |
| Hooksiel | Bremerhaven | 46,5 Km |
| Wilhelmshaven | Hooksiel | 21,0 Km |
| Wilhelmshaven | Dangast | 9,9 Km |
| Wilhelmshaven | Varel | 15,8 Km |
| Wilhelmshaven | Schweiburg | 15,6 Km |
| Wilhelmshaven | Eckwarden | 11,2 Km |
| Wilhelmshaven | Fedderwarden | 26,8 Km |
| Bremerhaven | Fedderwarden | 33,5 Km |
| Bremerhaven | Wremen | 16,8 Km |

- = **Wattengebiet**
(fällt bei NW trocken)
- = **Fahrwasser**
(fallen bei NW trocken)
- = **Fahrwasser**
(fallen bei NW nicht trocken)
- Y = **Sportboothafen**
- 1,9 = zu erwartende Wassertiefe bei MTHw. (ca.-Wert)

