

Am Rande der Wasserstraßen im Emsrevier

Autoren und Verband übernehmen für Irrtümer, Fehler und Weglassungen keinerlei Gewährleistung oder Haftung. Die Pläne dienen zur Orientierung und nicht zur Navigation; sie ersetzen keineswegs offizielle Schifffahrtskarten.

Bei dem extrem großen Aufwand an Recherchen und der Fülle von Informationen lassen sich Fehler nicht ganz ausschließen. Weiterhin müssen wir davon ausgehen, dass sich Angaben stetig verändern und nicht immer ganz aktuell sein können.

Alle Rechte vorbehalten! Ohne ausdrückliche Erlaubnis des Landesverbandes Motorbootsport Niedersachsen darf das Werk, auch nicht Teile daraus reproduziert, übertragen oder kopiert werden, manuell noch mithilfe elektronischer und mechanischer Systeme, inkl. Fotokopieren, Banaufzeichnungen oder Datenspeicherung.

Erlaubt ist jedoch, dieses Kartenwerk von der Internetseite des Landesverbandes www.lm-n.de (pdf- Datei) kostenfrei herunterzuladen und für den persönlichen Gebrauch zu nutzen.

Zeichenerklärung

Besonderheiten am Rande der Wasserstraßen

- Museum
- Bauwerk
- Kultureinrichtung
- Freizeit
- Zoo / Park
- Historischer Punkt, Naturdenkmal, archäologische Stätte

Entfernung vom Hafen zum Ort (km) Entfernung zum Ziel (Km)

günstiger Ausgangshafen

| Ort | Entfernung zum Ziel (Km) |
|----------------------------------|--------------------------|
| Kirchdorf (6) | 4,5 |
| C (gelb) - Heimatmuseum | |
| 13 (rot) - Wartturm | |
| C (rot) - hist. Kirche | |
| 15 (rot) - Königsmühle Eilhausen | 4,2 |

(C) Befindet sich im Zentrum

Maßstab: ca. 1 : 200.000



Fahrwasser

Weser Fahrwasser (im Binnenbereich)

Fahrwasser (im Seebereich)

Fahrwasser (im Seebereich, fällt trocken)

9 Y Schiffe Yachthafen (weitere Daten unter Zahl) / Liegestelle (mit Km – Angabe) 88,9

Schleuse (weitere Daten unter Buchstaben)

minimale Brückenhöhe

erlaubter Bootstiefgang

erlaubte Bootsbreite

12 max. Fahrgeschwindigkeit

UKW UKW- Kanal der Schleuse

Schleusenhub

Schleusenbreite

Schleusenlänge

↑ = Schwimmpoller in der Schleuse

— = Wartesteg für Boote vor der Schleuse

Hafen

Restaurant im Hafen

1,2 Entfernung zum nächsten Restaurant

Fahrradverleih

Waschmaschine (im Hafen) + Trockner

1,2 Lebensmittel (Km Entfernung)

0,8 Geldautomat (Km Entfernung)

Diesel (im Hafen)

1,2 Tankstelle (Km Entfernung)

Benzin (im Hafen)

3,1 Tankstelle (Km Entfernung)

0,6 Bushaltestelle (Km Entfernung)

1,0 Bahnhof (Km Entfernung)

30 Flughafen (Km Entfernung)

Häfen

| Nr. | Gew. | Pos. | Name | Tel. | Gastliegeplätze | | | | Versorgung | | | | Tanken | | Anbindung | | | |
|-----|------|-------|---------------------------|---------------|-----------------|-------|--------|-------|------------|------|-------|----------|--------|--------|-----------|-----|-----|-------|
| | | | | | Anzahl | Länge | Breite | Tiefe | Fork | Bike | Phone | Shopping | € | Diesel | Gas | H | Bus | Plane |
| 1 | Ems | 25,5 | YCMO Midlum e.V. | 0178 164 8039 | 4 | 12 | 5,0 | Tide | 3,0 | - | - | 2,0 | 3,0 | 2,0 | 2,0 | 1,5 | 20 | 120 |
| 2 | Ems | 21,3 | WSV "Luv up" Jemgum | 0491 9921734 | 5 | 14 | 5,0 | Tide | ● | - | - | 0,7 | 0,5 | 0,6 | 0,6 | 0,6 | 12 | 120 |
| 3 | Ems | 17,3 | Ems Marina Bingham | 0491 4421 | 10 | 14 | 4,5 | 1,8 | 1,0 | ● | T | 0,5 | 0,5 | 0,5 | 0,5 | 2,0 | 115 | |
| 4 | Ems | 7,6 | SV Weener | 04951 1691 | 100 | 24 | 8,0 | 3,0 | ● | ● | T | 1,5 | 0,8 | ● | 0,2 | 2,0 | 130 | |
| 5 | Ems | 225,8 | YC Papenburg | 04961 3968 | 10 | 15 | 5,0 | 2,0 | ● | - | - | 4,0 | 4,0 | 4,0 | 4,0 | 4,0 | 125 | |
| 6 | Ems | 225,8 | YC am Turmkanal Papenburg | 0174 3336480 | 25 | 25 | 6,0 | 5,0 | ● | ● | - | 0,2 | 0,2 | ● | 0,5 | 0,1 | 0,2 | 125 |
| 7 | Ems | 217,5 | WSC Rhede (Ems) e.V. | 0172 8803449 | 15 | 20 | 6,0 | 1,2 | 1,0 | - | - | 0,7 | 0,7 | 0,7 | 0,7 | 5,0 | 140 | |
| 8 | KUK | 23,8 | WSV Dörpen – Lehe | 04968 260 | 15 | 17 | 6,0 | 1,8 | 2,0 | ● | - | 2,0 | 2,0 | 2,0 | 2,0 | 2,0 | 130 | |

Schiffahrtsstraße

Kürzbezeichnung

| Ems/ DEK | DEK | 2,5 | keine | 9,5 | Unbegrenzt / 12 |
|-------------|------|------|-------|-----|-----------------|
| Küstenkanal | KUK | 2,5 | 4,5 | 9,5 | 7 |
| Leda | Leda | Tide | 4,0 | 4,5 | 8 |

Schleuse

| Nr. | Gew. | Pos. | UKW | Betriebszeiten | | | | | |
|-----|---------------|------|-------|----------------|------|------|-----|---|--------------------------------------|
| | | | | ↑ | ↔ | ↓ | | | |
| A | Weener | Ems | 7,6 | 13 | Tide | 10 | 25 | ● | 8.00 -19.00 +/- 2 h um HW |
| B | Papenburg | Ems | 225,8 | 13 | Tide | 26 | 152 | ● | Mo - Sa: 6.00 -22.00, So 8.00 -19.00 |
| C | Rhede | Ems | 217,5 | - | Tide | 4,5 | 20 | ● | 8.00 -20.00 +/- 2 h um HW |
| D | Herbrum | DEK | 212,5 | 22 | Tide | 11,5 | 165 | ● | |
| E | Bollingerfähr | DEK | 205,8 | 78 | 1,8 | 11,5 | 165 | ● | Mo - Sa: 6.00 -22.00, So 6.00 -14.00 |
| F | Dörpen | KUK | 64,5 | 25 | 1,2 | 11,5 | 104 | ● | |
| G | Leer | Leda | 23,1 | 13 | Tide | 26 | 192 | ● | Mo - So = 8.00, 14.00, 17.30 |

Weener

4


- C ● - Heimatmuseum „Rheiderland“
- C ● - beheiztes Freibad
- 16 ● - Organeum (Orgelzentrum)
- 17 ● - Windmühle Stapelmoor 4,5 km
- C ● - St. Georg (Orgel)
- C ● - „Kinnerkram“ (Ihrhove)
- C ● - Windmühle Stapelmoor
- C ● - Windmühle Möhlenwarf
- C ● - Mitling Markt
- C ● - Sammlung „Omas Küche“
- C ● - Mühlenensemble
- C ● - „Am Emsdeich“ Freizeitpark Westoverledingen



Bunde

4 6,5

- C ● - Kirche
- 9 ● - Bunder Mühle
- C ● - Natur- u. Kulturpark Dollart
- 11 ● - Burg Steinhaus Bunderhee 7,7
- 10 ● - Thermalbad (Neuschanz) 10,0
- 13 ● - Landschaftsschutzgebiet (Wymeer)



Papenburg

5 6

- 26 ● - Meyer-Werft
- 27 ● - Papenburger Zeitspeicher
- 28 ● - Ado Gadinenwerk 7,0
- 29 ● - Dokumentationszentrum Emslandlager
- 30 ● - Schiffahrtsmuseum
- 31 ● - „Kinder – Sternland“
- 32 ● - Nikolaikirche
- 33 ● - Van Velen- Anlage (Kapitänshäuser)



Sauter Siel 1 Y
1 ● - Badesee (Neermoor)

Midlum 1
2 ● - Ziegelei-museum
3 ● - Kirche

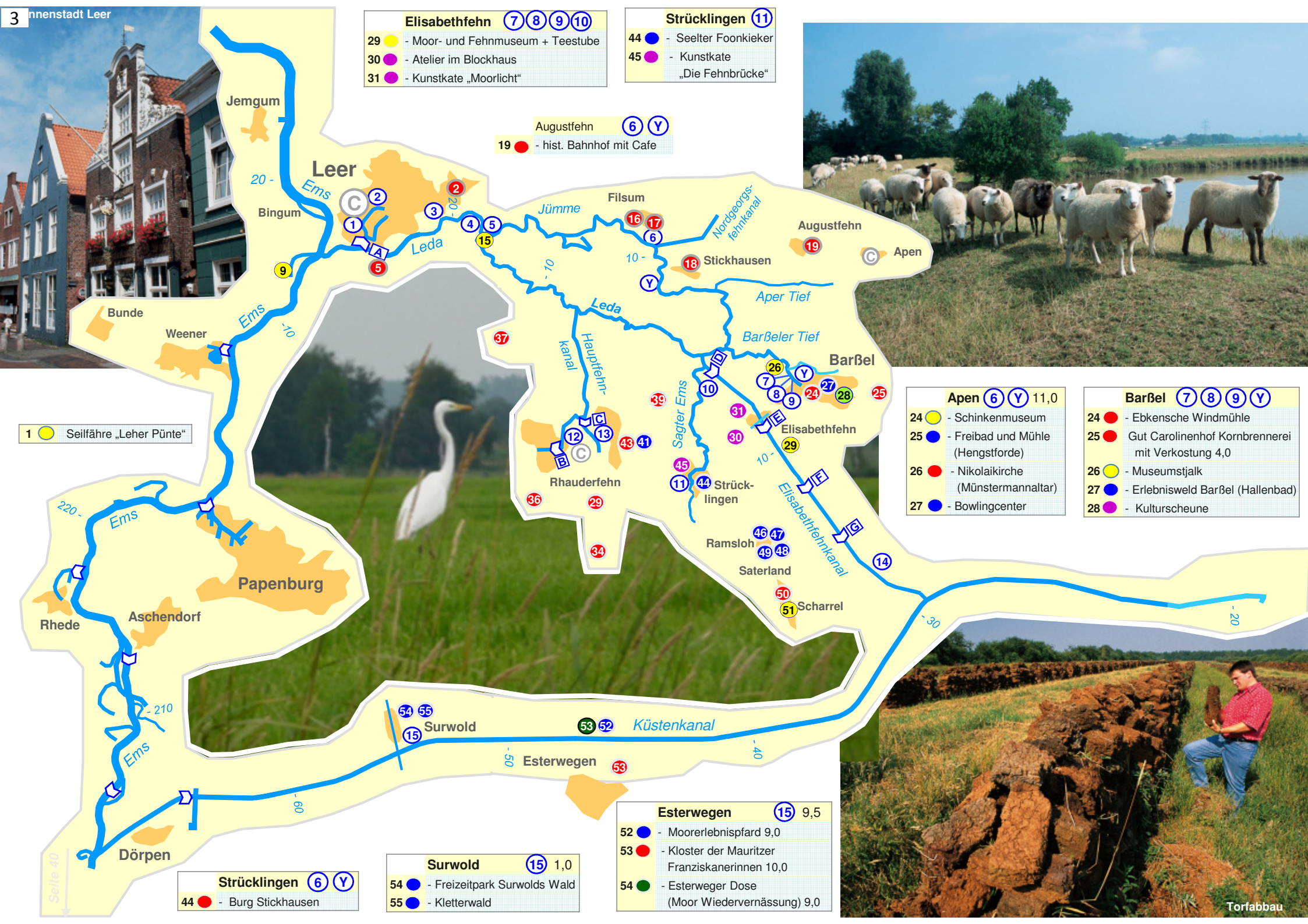
Jemgum 2
4 ● - Kreuzkirche
5 ● - Windmühle

Bingham 3
6 ● - Mathäikirche
7 ● - Windmühle

Bourtange 8 13
37 ● - Festung

Rhede 7 0,5
34 ● - Gedächtniskirche
35 ● - Spielfarm
35 ● - Gut Altenkamp (Landwirtschaftsmuseum)

Dörpen 8 4,0
38 ● - Dünenbad 4,5 km
39 ● - Trans Rapid Teststrecke
40 ● - Papierwelt
41 ● - Heeder See (Wasserski) 4,2



- Elisabethfehn** (7) (8) (9) (10)
- 29 ● - Moor- und Fehnmuseum + Teestube
 - 30 ● - Atelier im Blockhaus
 - 31 ● - Kunstgalerie „Moorlicht“

- Strücklingen** (11)
- 44 ● - Seelter Foonkieker
 - 45 ● - Kunstgalerie „Die Fehnbrücke“

- Augustfehn** (6) (Y)
- 19 ● - hist. Bahnhof mit Cafe

- 1 ● Seilfähre „Leher Punte“

- Apen** (6) (Y) 11,0
- 24 ● - Schinkenmuseum
 - 25 ● - Freibad und Mühle (Hengstforde)
 - 26 ● - Nikolaikirche (Münstermannaltar)
 - 27 ● - Bowlingcenter

- Barbel** (7) (8) (9) (Y)
- 24 ● - Ebkenske Windmühle
 - 25 ● - Gut Carolinenhof Kornbrennerei mit Verkostung 4,0
 - 26 ● - Museumstjalk
 - 27 ● - Erlebniswelt Barbel (Hallenbad)
 - 28 ● - Kulturscheune

- Strücklingen** (6) (Y)
- 44 ● - Burg Stickhausen

- Surwold** (15) 1,0
- 54 ● - Freizeitpark Surwolds Wald
 - 55 ● - Kletterwald

- Esterwegen** (15) 9,5
- 52 ● - Moorerlebnispfad 9,0
 - 53 ● - Kloster der Mauritzer Franziskanerinnen 10,0
 - 54 ● - Esterweger Dose (Moor Wiedervernässung) 9,0

Torfabbau

Häfen

| Nr. | Gew. | Pos. | Name | Tel. | Gastliegeplätze | | | | Versorgung | | | | Tanken | | Anbindung | | | |
|-----|------|------|-------------------------|---------------|-----------------|-------|--------|-------|------------|------|------|-----|--------|-----|-----------|-----|-------|-----|
| | | | | | Anzahl | Länge | Breite | Tiefe | Fork | Bike | Shop | € | D | B | H | Bus | Plane | |
| 1 | Leda | 23,1 | Steganlagen SV Leer | 0491 63329 | 4 | 16 | 6,0 | 1,9 | 0,8 | - | - | 0,5 | 0,5 | 4,0 | 4,0 | 0,3 | 0,9 | 100 |
| 2 | Leda | 23,1 | Freizeithafen Leer | 0175 1000105 | 120 | 40 | 8,0 | 3,2 | ● | - | Ⓣ | 1,0 | 0,1 | 2,0 | 2,0 | 0,3 | 0,3 | 90 |
| 3 | Leda | 18,6 | WSC Loga | 04954 5569 | 5 | 20 | 5,0 | 2,5 | 0,4 | ● | - | 0,5 | 0,5 | 0,5 | 0,5 | 0,5 | 2,0 | 120 |
| 4 | Leda | 18,0 | WSC Rhauderfehn | 04498 934555 | 10 | 14 | 4,2 | Tide | 4,0 | - | - | 4,0 | 4,0 | 2,0 | 2,0 | 3,0 | 4,0 | 120 |
| 5 | Jüm | 0,1 | WSV Wiltshausen e.V. | 04917 1830 | 10 | 15 | 5,0 | Tide | 0,1 | - | - | - | 2,0 | 2,0 | 2,0 | 2,0 | 5,0 | 100 |
| 6 | Jüm | 9,8 | WSV e.V. Stickhausen | 04950 937123 | 15 | 14 | 5,0 | Tide | 1,5 | - | - | 1,5 | 1,5 | 1,5 | 1,5 | 1,5 | 13 | 80 |
| 7 | BT | - | WSV Soeste e.V. | 04492 1785 | 10 | 15 | 4,5 | 1,7 | ● | ● | Ⓣ | 0,3 | 0,8 | 0,6 | 0,6 | 0,1 | 8,0 | 80 |
| 8 | BT | - | Anleger Gemeinde Barbel | 04499 9358760 | 10 | 15 | 4,5 | 1,7 | ● | ● | Ⓣ | 0,3 | 0,8 | 0,6 | 0,6 | 0,1 | 8,0 | 80 |
| 9 | BT | - | WSV Poseidon Barbel | 0174 5459734 | 5 | 15 | 5,0 | 2,0 | ● | ● | Ⓣ | 0,2 | 0,5 | 0,5 | 0,5 | 0,1 | 8,0 | 80 |
| 10 | SE | 1,9 | WSV Elisabethfehn | 04499 1289 | 4 | 14 | 4,0 | 1,2 | 0,1 | - | - | 3,0 | 3,0 | 3,0 | 3,0 | 3,0 | - | 80 |
| 11 | SE | 7,0 | WSV Strücklingen | 04498 91050 | 4 | 10 | 3,4 | 1,4 | ● | ● | - | 0,3 | 0,1 | 2,0 | 2,0 | 0,1 | 15 | 80 |
| 12 | HFK | - | WSC Westrhauderfehn | 04498 924555 | 6 | 10 | 4,0 | 1,2 | ● | ● | Ⓣ | 0,1 | 0,1 | 0,5 | 0,5 | 0,1 | - | 120 |
| 13 | HFK | - | WSC Ostrhauderfehn | 04952 94860 | 10 | 10 | 4,0 | 1,2 | ● | ● | Ⓣ | 0,1 | 0,1 | 0,1 | 0,1 | 0,1 | - | 120 |
| 14 | HFK | 2,2 | BSC Kamperfehn | 04497 559 | 10 | 15 | 4,4 | 1,3 | 3,0 | - | - | 0,5 | 0,2 | 0,4 | 0,4 | 0,2 | 15 | 80 |
| 15 | KUK | 55,2 | YC Surwold | 04965 8128 | 12 | 18 | 5,0 | 1,5 | 0,2 | ● | Ⓣ | 0,3 | 0,3 | 1,6 | 1,6 | - | 10 | 100 |

- ### Rhauderfehn ⑫ ⑬
- C ● - Schifffahrtsmuseum
 - C ● - Mühle Westrhauderfehn
 - 34 ● - Mühle Burlage 9,8
 - C ● - Mühle Rhaude
 - 36 ● - Mühle Hahnentange 4,6
 - 37 ● - Kirche in Backemoor 8,3
 - C ● - Spaßbad
 - 39 ● - Ritterkapelle 13. Jahrh. (Bokelesch) 8,5
 - C ● - Kirche Ostrhauderfehn
 - 41 ● - Idasee (Wasserski) 3,5
 - C ● - Freibad Langholter Meer
 - 43 ● - Windmühle mit Backtag (Idafehn)



Schiffahrtsstraße

| Kürzbezeichnung | ▲ | ▼ | ◀▶ | 12 | |
|--------------------|------|-------------|-----|-----|---------------------------|
| Küstenkanal | KUK | 2,5 | 4,5 | 9,5 | 12 |
| Leda | Leda | ca.2,0 MThw | 4,5 | 4,5 | gegen Strömung 7 / mit 10 |
| Elisabethfehnkanal | EFK | 1,2 | 4,0 | 4,5 | 7 |
| Jümme | Jüm | 1,,4 | - | 4,5 | gegen Strömung 7 / mit 10 |
| Sagter Ems | SE | ca.1,7 MThw | - | 4,5 | gegen Strömung 7 / mit 10 |
| Hauptfehnkanal | HFK | ca.1,7 MThw | 3,5 | 4,5 | gegen Strömung 7 / mit 10 |
| Barßeler Tief | BT | ca.1,5 MThw | - | 4,5 | gegen Strömung 7 / mit 10 |

- ### Bingum ③
- 6 ● - Mathäikirche
 - 7 ● - Windmühle

- ### Leer ① ②
- C ● - Altstadt Leer
 - 2 ● - Schloss Evenburg
 - C ● - Hanneburg

- 4 ● - Lutherkirche
- 5 ● - Leda-Sperrwerk
- C ● - Klottjehus
- C ● - Rarhaus und Waage

- 8 ● - Böke-Museum
- 9 ● - Kunstzentrum Coldam (5 km)
- 10 ● - Museum Haus Samson

- C ● - Heimatmuseum
- C ● - Museumshafen
- 13 ● - Teemuseum
- C ● - Traditionsschiff "Prinz Heinrich"

Schleuse

| Nr. | Gew. | Pos. | K | ↑ | ← | → | ↓ | Betriebszeiten | |
|-----|-----------------|------|-------|------|------|-----|-----|----------------|------------------------------------|
| A | Leer | Leda | 23,5 | 13 | Tide | 26 | 192 | ● | Mo – So 8.00, 14.00, 17.30 |
| B | Westrhauderfehn | HK | - | - | Tide | 5,2 | 29 | | Auf Anfrage 04952 1249 |
| C | Ostrhauderfehn | HK | 217,5 | - | Tide | 5,2 | 29 | | Auf Anfrage 04952 5429 |
| D | Osterhausen | EFK | 212,5 | 14,4 | 0,8 | 4,5 | 20 | ● | Durchfahrt im Konvoi |
| E | Elisabethfehn | EFK | 205,8 | 11,2 | 1,4 | 4,5 | 20 | | Mo – Di, Do – Fr: 7.30 und 12.00 |
| F | Brandreeken | EFK | 64,5 | 7,7 | 1 | 4,5 | 20 | | Mi ,+Sa und So: 8.00 |
| G | Reekenfeld | EFK | 23,1 | 5,3 | 1,4 | 4,5 | 20 | ● | Zeiten gelten für beide Richtungen |

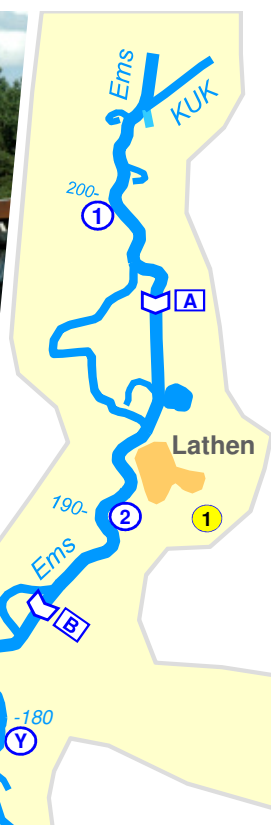
- ### Filsum ⑥
- 16 ● - Kurbelfähre
 - 17 ● - Melkhuske

- ### Saterland ⑭
- 46 ● - Motodrom- und Gocartbahn indoor/ outdoor (Ramsloh) 10,6
 - 47 ● - Spaßbad (Ramsloh) 10,1
 - 48 ● - Hollener See Naturbad (Ramsloh) 8,2
 - 49 ● - Moorführungen (Ramsloh) 7,0
 - 50 ● - Galerie – Windmühle (Scharrel) 7 km
 - 51 ● - Saterl. Heimatmuseum (Scharrel) 6,6





- Lathen** (2) 1,5
 1 ● - Transrapid – Teststrecke 3,5



Haren Dom

- Haren** (3) (4)
 2 ● - Baggerpark 7,5
 3 ● - Freizeitpark Schloss Dankern 4,5
 4 ● - Spaßbad „Topas“ 4
 5 ● - St. Martinus Kirche

- 6 ● Mühlenmuseum
 7 ● Schiffahrtsmuseum
 8 ● Carwold 7,6
 9 ● - „Bauerngolf“ Hof Meutstege 4,9



Rathaus Meppen

- Meppen** (5) 1,5
 10 ● - Freilichtbühne
 11 ● - Stadtmuseum
 12 ● - Kunstzentrum Koppelschleuse
 13 ● - Archäologisches Museum
 14 ● - Großsteingräber von Groß Berßen nach Hüven 18
 15 ● - Torfmuseum / Großpflug (Groß Hesepe) 10,2
 16 ● - Trinkwasser Erlebnispfad (Geeste) 1,9
 17 ● - Erdöl- Erdgasmuseum (Twist) 16,5



- Lingen** (146,5)
 18 ● - hist. Marktplatz
 19 ● - Emslandmuseum
 20 ● - Kunststoffmuseum
 21 ● - Theatermuseum spez. für Kinder u. Jugendliche zum Mitmachen (einmalig in Deutschland)
 22 ● - Kunsthalle
 23 ● - Freizeitbad Linus

| Schiffahrtsstraße | Kürzbezeichnung | ▲ | ▼ | ◀▶ | 12 |
|------------------------|-----------------|--------------|------|-----|---------------------------------|
| Dortmund-Ems-Kanal | DEK | 2,5 | 4,25 | 9,6 | 12, unterhalb Meppen unbegrenzt |
| Obere Ems | O-Ems | Pegel Rheine | 3,5 | 5,7 | 12 |
| Mittellandkanal | MLK | 3 | 4 | 12 | 15 |
| Stichkanal Osnabrück | SKO | 2,5 | 4 | 10 | 12 |
| Ems-Vechte-Kanal | EVK | 1,1 | 4 | 6,5 | 6 |
| Haren-Rütenbrock-Kanal | HRK | 1,5 | 4,5 | 3,0 | 5 |



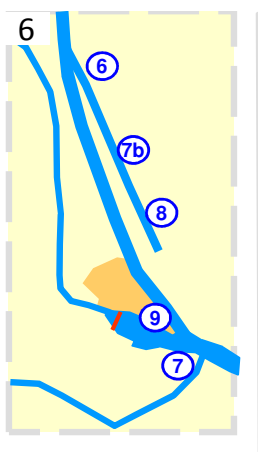
Meppen

Häfen

| Nr. | Gew. | Pos. | Name | Tel. | Gastliegeplätze | | | | Versorgung | | | | Tanken | | Anbindung | | | |
|-----|-------|-------|------------------------------|--------------|-----------------|-------|--------|-------|------------|---|---|-----|--------|-----|-----------|-----|-----|-----|
| | | | | | Anzahl | Länge | Breite | Tiefe | 🍴 | 🚲 | 📺 | 🛒 | € | D | B | H | 🚗 | ✈️ |
| 1 | Ems | 199,0 | Marinapark Emstal | 04963 917652 | 18 | 20 | 6,0 | 2,5 | ● | - | 🚰 | 1,0 | 0,7 | 0,5 | 0,5 | 0,3 | 10 | 120 |
| 2 | Ems | 190,0 | WSC Lathen | 0170 2039587 | 5 | 13 | 5,0 | 1,5 | 0,2 | ● | 🚰 | 0,7 | 0,8 | 1,3 | 1,3 | 1,0 | 1,0 | 90 |
| 3 | Ems | 178,6 | WS Haren (Ems) | 0173 4645990 | 4 | 25 | 6,0 | 2,0 | 0,1 | ● | 🚰 | 1,0 | 1,0 | - | - | 1,0 | 6,0 | 95 |
| 4 | Ems | 177,8 | Emspark Yachthafen Haaren | 0173 4645990 | 12 | 25 | 6,0 | 2,5 | 1,0 | ● | 🚰 | 0,5 | 0,8 | 1,0 | 1,0 | 1,5 | 6,0 | 95 |
| 5 | Ems | 169,2 | YC Hase Ems e.V. Meppen | 05931 87101 | 10 | 15 | 5,5 | 1,4 | ● | ● | - | 0,3 | 1,5 | - | - | 0,5 | 2,0 | 100 |
| 6 | DEK | 141,5 | Ems-Yacht-Club Lingen e.V. | 0591 2213 | 10 | 15 | 6,0 | 2,0 | 1,0 | ● | 🚰 | 5,0 | 5,0 | 5,0 | 5,0 | 1,0 | 7,0 | 60 |
| 7 | DEK | 141,5 | Yacht-Club-Lingen (Ems) e.V. | 0591 72065 | 6 | 20 | 5,6 | 1,2 | 0,6 | - | - | 5,2 | 5,0 | 5,0 | 5,0 | 1,0 | 7,0 | 60 |
| 8 | DEK | 141,5 | Ems Yacht Club Rheine e.V. | 0171 8954338 | 3 | 20 | 6,0 | 2,0 | 1,0 | - | - | 5,5 | 8,0 | 6,0 | 6,0 | 0,3 | 6,0 | 60 |
| 9 | DEK | 140,0 | Hotel am Wasserfall | 0172 2863545 | 5 | 15 | 4,2 | 1,8 | ● | - | - | 4,0 | 4,0 | 5,0 | 5,0 | 1,0 | 7,0 | 50 |
| 10 | O-Ems | 71,1 | Ems-Yacht-Club Rheine e.V. | 05903 7279 | 5 | 20 | 5,0 | Pegel | 0,8 | - | - | 5,0 | 5,0 | 10 | 10 | - | 10 | 40 |
| 11 | O-Ems | 57,3 | MBC Salzbergen | 05923 3709 | 5 | 10 | 3,5 | Pegel | 1,1 | - | - | 1,1 | 1,1 | 1,6 | 1,6 | 1,1 | 0,9 | 35 |

Meppen

Dortmund-Ems-Kanal (DEK)



- Nordhorn** (am Ende des Kanals)
- 24 ● - Museum Alte Weberei
 - 25 ● - Schiffahrtsmuseum
 - 26 ● - Kart- und Funcenter
 - 27 ● - Kunstwegen (Skulpturen)
Deutschland / Niederlande

- Lünne** ⑥ ⑦ ⑧ ⑨ ⑩
- 28 ● - Brauhausmuseum
 - 29 ● - Enkings Mühle

- Emsbüren** ⑩ 2,0
- 30 ● - Heimathof (8 alte Häuser, Kräutergarten)
 - 31 ● - Kartbahn

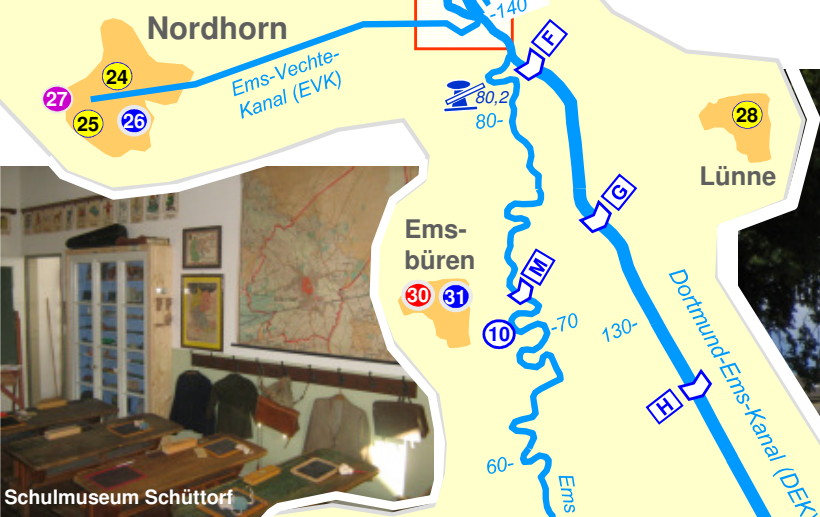
| Schleuse | | K | | | | | | I | | II | | III | |
|----------|---------------|-------|-------|----|-------|------|-------|----|-----|----|----|-----|--|
| Nr. | Gew. | Pos. | K | I | II | III | I | II | III | I | II | III | |
| A | Düthe | DEK | 195,0 | 79 | 8,0 | 11,5 | 165 | ● | ● | ● | ● | ● | |
| B | Hilter | DEK | 186,0 | 81 | 3,6 | 11,5 | 165 | ● | ● | ● | ● | ● | |
| C | Hüntel | DEK | 174,2 | 82 | 8,6 | 11,5 | 165 | ● | ● | ● | ● | ● | |
| D | Meppen | DEK | 164,0 | 18 | 8,6 | 11,5 | 165 | ● | ● | ● | ● | ● | |
| E | Varloh | DEK | 158,1 | 20 | 8,6 | 11,5 | 165 | ● | ● | ● | ● | ● | |
| F | Gleesen | DEK | 137,9 | 78 | 2,2 | 11,5 | 163 | ● | ● | ● | ● | ● | |
| G | Hesselte | DEK | 134,5 | 79 | 3,7 | 9,6 | 163 | ● | ● | ● | ● | ● | |
| H | Venhaus | DEK | 126,7 | 81 | 7,5 | 9,6 | 161,5 | ● | ● | ● | ● | ● | |
| I | Altenrheine | DEK | 117,9 | 82 | 2,9 | 9,6 | 190 | ● | ● | ● | ● | ● | |
| K | Rodde | DEK | 112,5 | 18 | 1,5 | 11,5 | 163 | ● | ● | ● | ● | ● | |
| L | Bevergen | DEK | 109,3 | 20 | 2,2 | 9,6 | 162,5 | ● | ● | ● | ● | ● | |
| M | Listrup | O-Ems | 71,2 | - | 2,2 | 5,7 | 26 | ● | ● | ● | ● | ● | |
| N | Bentlage | O-Ems | 51,6 | - | 0,9 | 5,7 | 26 | ● | ● | ● | ● | ● | |
| O | Rheine II | O-Ems | 47,5 | - | 2,5 | 5,7 | 26 | ● | ● | ● | ● | ● | |
| P | Rheine I | O-Ems | 46,6 | - | 1,8 | 5,7 | 26 | ● | ● | ● | ● | ● | |
| R | Schleuse I | HRK | 0,2 | - | ca. 1 | 6,0 | 33 | ● | ● | ● | ● | ● | |
| S | Schleuse II | HRK | 6,8 | - | ca. 1 | 6,0 | 33 | ● | ● | ● | ● | ● | |
| T | Schleuse III | HRK | 10,9 | - | ca. 1 | 6,0 | 33 | ● | ● | ● | ● | ● | |
| U | Sperrschleuse | HRK | 12,2 | - | ca. 1 | 6,0 | 33 | ● | ● | ● | ● | ● | |

Betriebszeiten

Mo – Sa:
6.00 – 22.00

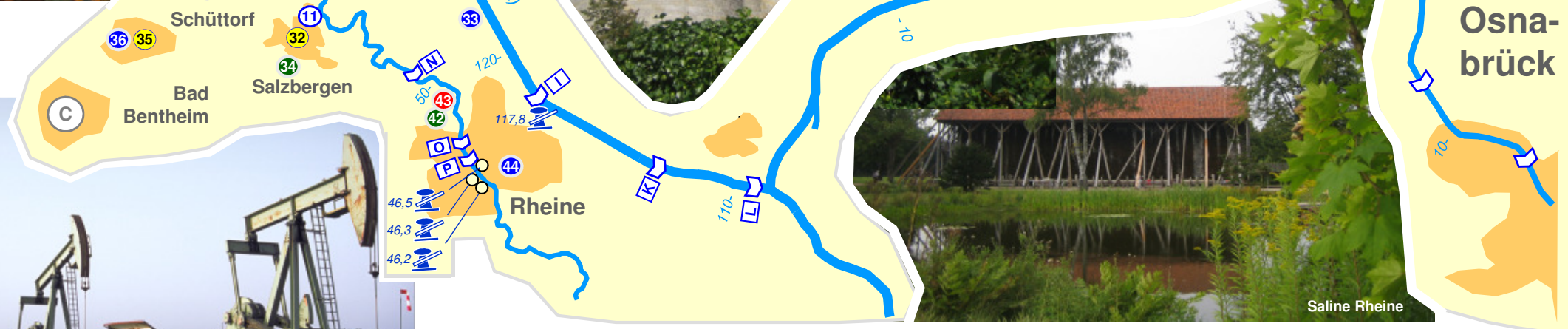
So:
6.00 – 14.00

Mo – Sa 8.00 – 12.00, 12.30 – 18.00



- Bad Bentheim** ⑪ 12,5
- 24 ● - Burg
 - 25 ● - Hochseilgarten
 - 26 ● - Therme
 - - Freilichtbühne
 - - Zoo
 - 27 ● - Museum für Musik, Radio u. Funktechnik

- Salzbergen** ⑪
- 32 ● - Feuerwehrmuseum
 - 33 ● - Jelly Beans (Spielpark) 7,5
 - 34 ● - Wald- Erlebnispfad



- Schüttorf** ⑪ 13
- 35 ● - Schulmuseum
 - 36 ● - ICEBAR

- Rheine** ⑪
- 43 ● - Naturzoo
 - 44 ● - Schloss Bentlage (Märchensammlung aus aller Welt); Saline
 - 45 ● - Eissporthalle